

PEDESTRIAN SAFETY IMPROVEMENTS

Financial Project
Identification
(FPID) No.:
452932-1

S.R. 50 (Colonial Drive) at Corner School Drive and Chuluota Road

Orange County

PROJECT DESCRIPTION

The Florida Department of Transportation (FDOT) will be introducing safety improvements on State Road (S.R.) 50 (Colonial Drive) at the intersections of Corner School Drive and Chuluota Road in east Orange County. These changes are intended to increase safety and accessibility for all road users because of its proximity to nearby schools.

The improvements at Corner School Drive and S.R. 50 include installing new pedestrian signals, a new traffic signal, and new crosswalks. At Chuluota Road and S.R. 50, pedestrian signals and crosswalks will be added to the existing traffic signal. Both intersections will have new Americans with Disabilities Act (ADA) accessible ramps and lighting.

All these changes are being made in advance of a future project intended to widen S.R. 50 from east of Avalon Park Boulevard to Chuluota Road.

WHAT TO EXPECT

During construction, pedestrians can expect temporary changes to crosswalk routes, as detours will shift across various project phases. Electronic message boards and signage will alert motorists to upcoming intersection work, while traffic barriers will create additional space for crews working on traffic signals. Motorists should also anticipate intermittent lane closures between 10 p.m. and 6:30 a.m. Both pedestrians and drivers are urged to stay vigilant and follow posted signage to ensure their safety and that of workers on site.

Work activity levels and noise will vary across different phases of construction. Please note that the construction schedule is subject to change due to weather or other unforeseen conditions. For the latest project updates and lane closure information, please visit FDOT's Central Florida website at www.cflroads.com.

CONTRACTOR

Garcia Civil Contractors, LLC.

PROJECT COST

\$1.6 million

PROJECT START

January 2025

ESTIMATED COMPLETION


Summer 2025



FOR QUESTIONS, CONCERNS, OR
PROJECT UPDATES

Send a request to:

Ryan Yglesias
Community Outreach Specialist
407-278-2713
Ryan.Yglesias@dot.state.fl.us



For more information,
scan the QR code above
or visit the project website at
www.cflroads.com/project/452932-1

SEE REVERSE SIDE FOR PROJECT LOCATION MAP



Follow us on social media



CFLRoads.com



Facebook.com/MyFDOTCFL



[@MyFDOT_CFL](https://twitter.com/MyFDOT_CFL)



[@MyFDOT_CFL](https://www.instagram.com/MyFDOT_CFL)

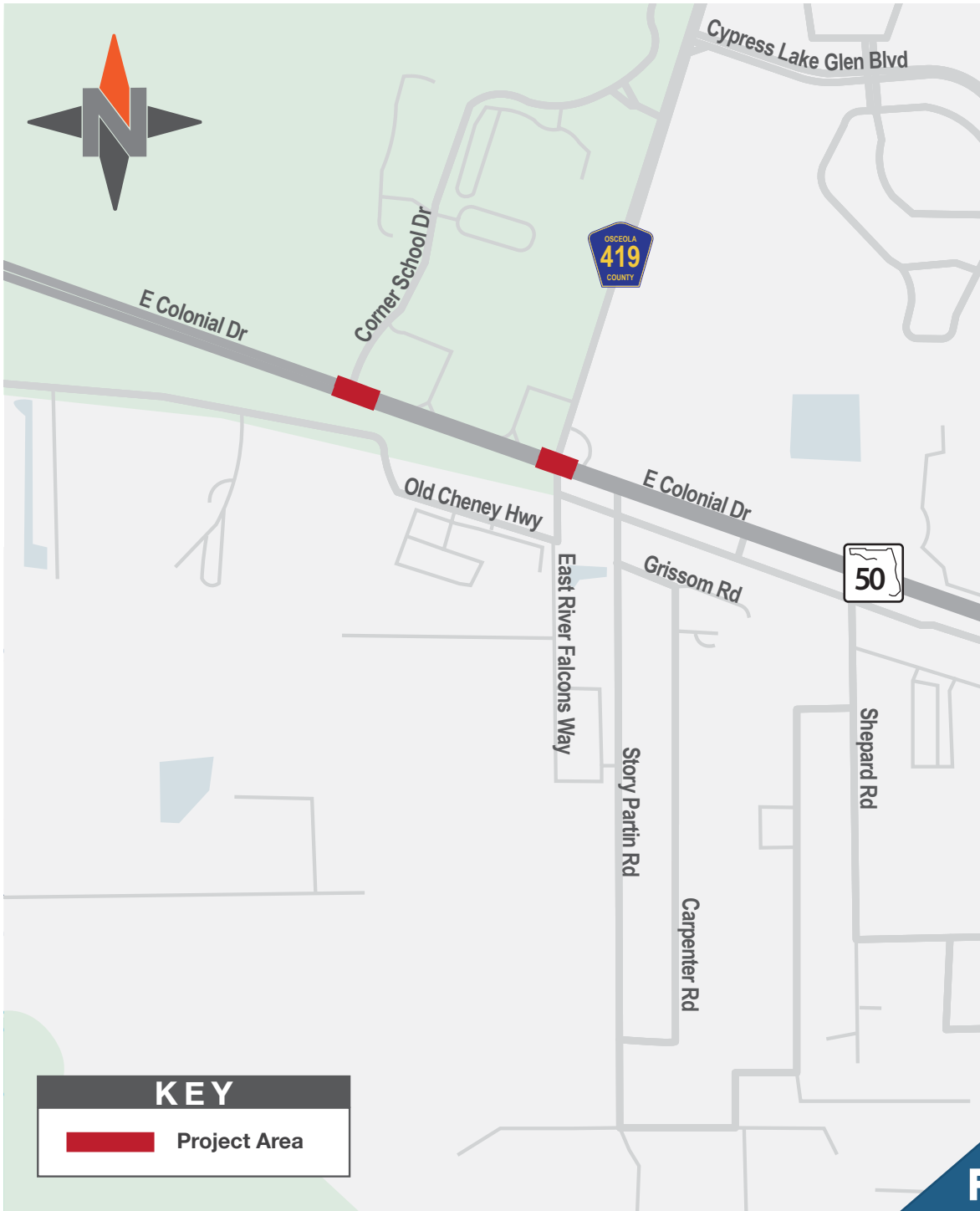
PEDESTRIAN SAFETY IMPROVEMENTS

Financial Project
Identification
(FPID) No.:
452932-1

S.R. 50 (Colonial Drive) at Corner School Drive and Chuluota Road

Orange County

PROJECT MAP



Follow us on social media

MEJORAS EN LA SEGURIDAD PEATONAL

Intersecciones de Carretera Estatal 50 (Colonial Drive) con Corner School Drive y Chuluota Road

Condado de Orange

Identificación
Financiera del
Proyecto
(FPID) No.:
452932-1

DESCRIPCIÓN DEL PROYECTO

El Departamento de Transporte de Florida (FDOT) introducirá mejoras de seguridad en las intersecciones de Corner School Drive y Chuluota Road con Carretera Estatal (S.R.) 50 (Colonial Drive) en el este del condado de Orange. Estos cambios están destinados a mejorar la seguridad y la accesibilidad para todos los usuarios de la vía debido a su proximidad a las escuelas cercanas.

Las mejoras en la intersección de Corner School Drive y S.R. 50 (Colonial Drive), incluyen la instalación de nuevas señales para peatones, una nueva señal de tráfico y nuevos pasos peatonales. En la intersección de Chuluota Road y S.R. 50 (Colonial Drive), se agregarán señales para peatones y pasos peatonales a la señal de tráfico ya existente. Ambas intersecciones también tendrán nuevas rampas y alumbrado accesibles según la Ley de Estadounidenses con Discapacidades (ADA).

Todos estos cambios se están realizando en anticipación a un proyecto futuro que tiene la intención de ensanchar S.R. 50 (Colonial Drive) desde el este de Avalon Park Boulevard hasta Chuluota Road.

QUE PUEDE ESPERAR

Durante la construcción, se anticipan cambios temporales en las rutas de los cruces peatonales, ya que los desvíos variarán según la fase del proyecto. Los letreros electrónicos y señales informarán a los motoristas sobre trabajos en las intersecciones, mientras que las barreras de tráfico darán espacio adicional para las cuadrillas que trabajen en las señales de tráfico. Los motoristas deben anticipar cierres intermitentes de carriles entre las 10 p.m. y las 6:30 a.m. Se recomienda a peatones y motoristas a mantenerse alertas y seguir las señales indicadas para asegurar su seguridad y la de los trabajadores en el sitio.

Los niveles de actividad y ruido variarán según la fase de construcción. Tenga en cuenta que el calendario de construcción puede cambiar debido a las condiciones climáticas u otras circunstancias imprevistas. Para obtener las últimas actualizaciones del proyecto e información sobre cierres de carriles, visite el sitio web de FDOT Central Florida en www.cflroads.com.

VER EL REVERSO PARA VER EL MAPA DE UBICACIÓN DEL PROYECTO



CONTRATISTA

Garcia Civil Contractors, LLC.

COSTO DEL PROYECTO

\$1.6 millones

INICIO DEL PROYECTO

Enero de 2025

FECHA DE FINALIZACIÓN PREVISTA

Verano de 2025



PARA RECIBIR ACTUALIZACIONES DE
PROYECTOS DIRECTAMENTE EN SU
CORREO ELECTRÓNICO

Envíe una solicitud a:

Ryan Yglesias
Especialista en Alcance Comunitario
407-278-2713
Ryan.Yglesias@dot.state.fl.us



Para más información,
escanee el código QR o visite
el sitio web del proyecto en
www.cflroads.com/project/452932-1



Síguenos en las redes sociales



CFLRoads.com



Facebook.com/MyFDOTCFL



[@MyFDOT_CFL](https://twitter.com/MyFDOT_CFL)



[@MyFDOT_CFL](https://www.instagram.com/MyFDOT_CFL)

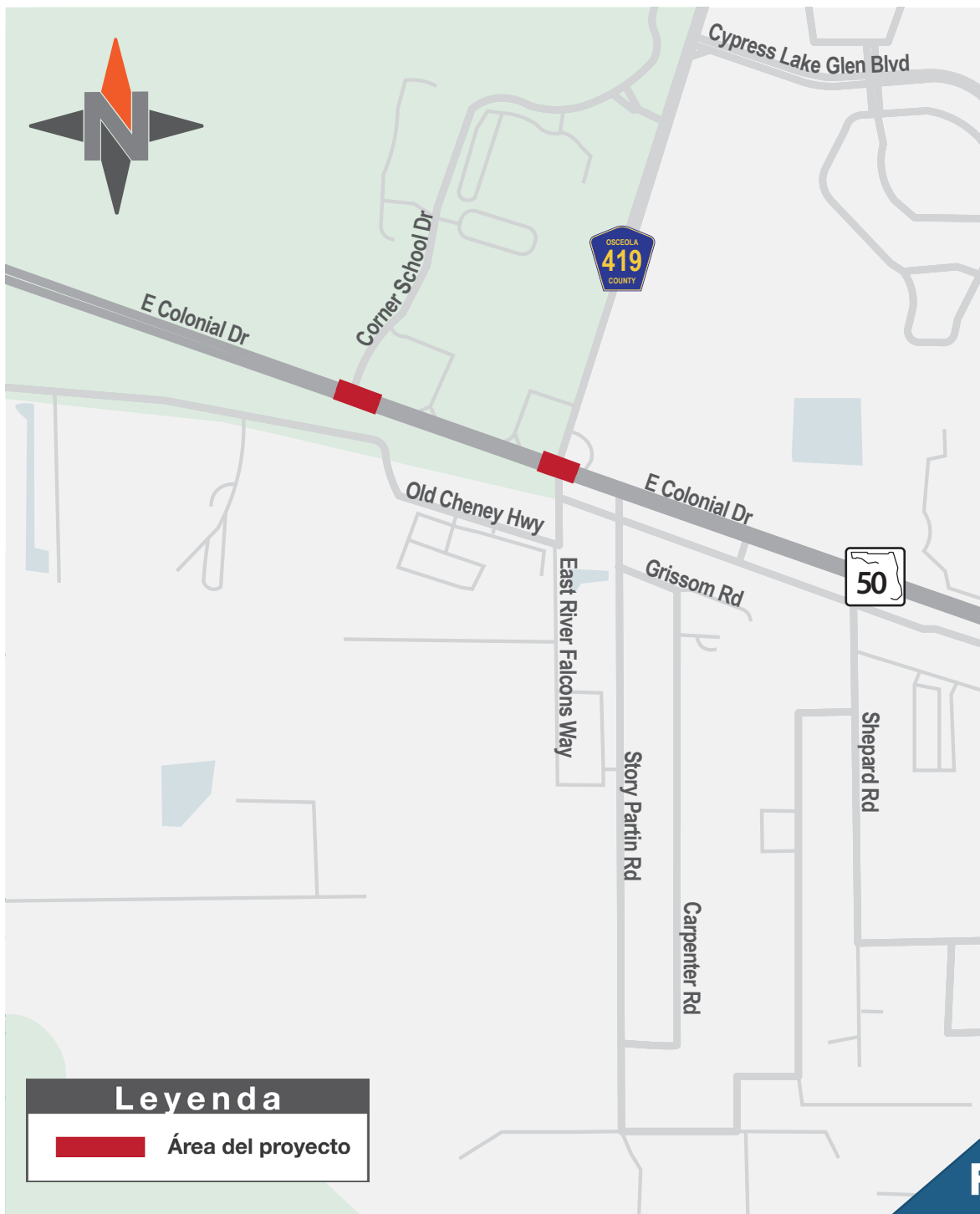
MEJORAS EN LA SEGURIDAD PEATONAL

Identificación
Financiera del
Proyecto
(FPID) No.:
452932-1

Intersecciones de Carretera Estatal 50 (Colonial Drive) con Corner School Drive y Chuluota Road

Condado de Orange

MAPA DEL PROYECTO



Leyenda

 Área del proyecto



Síguenos en las redes sociales



CFLRoads.com



Facebook.com/MyFDOTCFL



@MyFDOT_CFL



@MyFDOT_CFL